

**Váznok Község Önkormányzata Képviselő-testületének
8/2024. (XII. 4.) önkormányzati rendelete**

A helyi építési szabályzatról szóló 6/2005. (XII.1.) önkormányzati rendelet módosításáról

Váznok Község Önkormányzatának Képviselő-testülete az épített környezet alakításáról és védelméről szóló 1997. évi LXXVIII. törvény 62. § (6) bekezdés 6. pontjában kapott felhatalmazás alapján, Magyarország helyi önkormányzatairól szóló 2011. évi CLXXXIX. törvény 13. § (1) bekezdés 1. pontjában és az épített környezet alakításáról és védelméről szóló 1997. évi LXXVIII. törvény. 6. § (1) bekezdésében meghatározott feladatkörében eljárva, a településtervek tartalmáról, elkészítésének és elfogadásának rendjéről, valamint egyes településrendezési sajátos jogintézményekről szóló 419/2021. (VII.15.) Korm. rendelet 64-65. §-okban biztosított véleményezési jogkörében eljáró partnerek és államigazgatási szervek véleményének kikérésével a következőket rendeli el.

1. §

A helyi építési szabályzatról szóló 6/2005. (XII. 1.) önkormányzati rendelet 2. melléklete helyébe az 1. melléklet lép.


2. §

Ez a rendelet a kihirdetését követő harmadik napon lép hatályba.


3. §

A rendelet rendelkezéseit a folyamatban lévő eljárásokban is alkalmazni kell.


Váznok, 2024. december 2.


Fazekas Attila
polgármester




Koszorus Tímea
jegyző

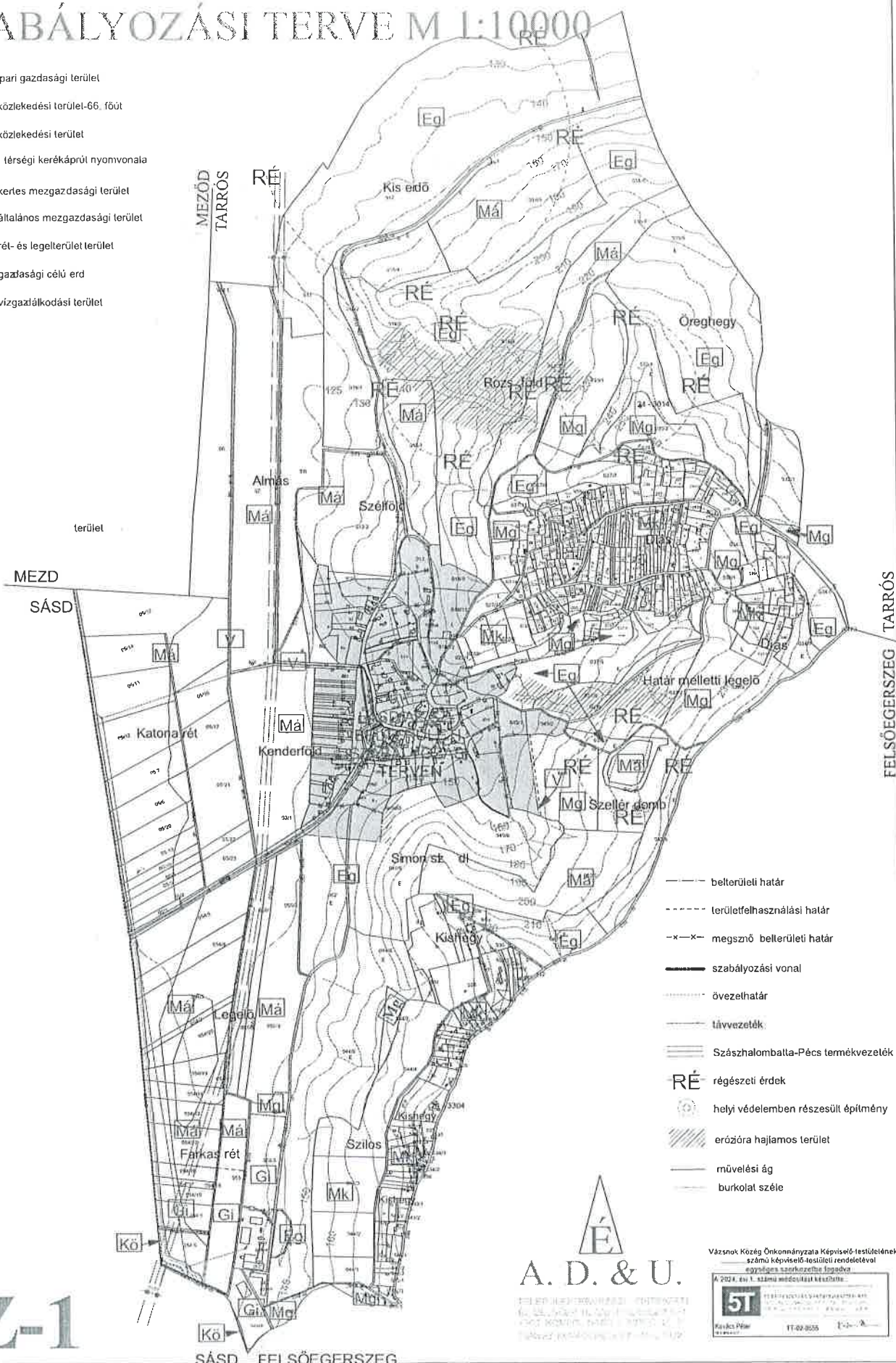
A rendelet kihirdetve.
Váznok, 2024. december 4.


Koszorus Tímea
jegyző



VÁZSNOK KÖZSÉG KÜLTERÜLETI SZABÁLYOZÁSI TERVE M 1:10000

- Gf ipari gazdasági terület
- Kö közlekedési terület-66. főút
- Kö közlekedési terület
- térségi kerékpárút nyomvonala
- Mk kertés mezgazdasági terület
- Má általános mezgazdasági terület
- Mg rét- és legelőterület terület
- Eg gazdasági célú erd
- V vízgazálkodási terület



- belterületi határ
- területfelhasználási határ
- x-x- megszőn belterületi határ
- szabályozási vonal
- övezelhatár
- távvezeték
- == Szászhalombatta-Pécs termékezelék
- RE régészeti érdekek
- ⊙ helyi védelemben részesült építmény
- /// erözőra hajlamos terület
- művelési ág
- burkolat széle

É
A. D. & U.

Vázsnok Község Önkormányzata Képviselő-testületének
számú képviselő-testületi rendeletével
szabályozás szerkesztése alapján
A 2024. évi I. számú módosított kataszterterv alapján
5T TERVEZÉSI ÉS SZABÁLYOZÁSI IRODA
Kocsis Péter
11-82-8056

SZ-1

SÁSD FELSŐGERSZEG